

GAZ DE FRANCE

SERVICE NATIONAL

23, rue PHILIBERT DELORME

75840 PARIS Cedex 17

Vu pour être annexé
à la délibération d'Approbation
de la révision du P.L.U.,
en date du 28 novembre 2011.

Le Président,
Jean Picard



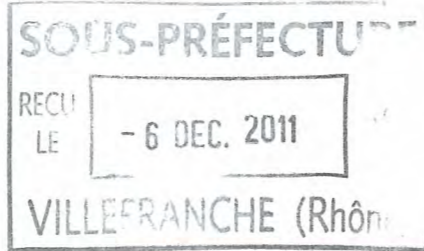
ANTENNE DE VILLEFRANCHE-SUR-SAONE

DIAMETRE : 80 mm

PLAN PARCELLAIRE RENOVE (1996) ARCHIVES TECHNIQUES DE POSE

ATTENTION
TOUTE INTERVENTION A PROXIMITE D'OUVRAGES
DE TRANSPORT EN GAZ DOIT DONNER LIEU A UNE
DECLARATION D'INTENTION DE COMMENCEMENT
DE TRAVAUX.
LA POSITION ET LA PROFONDEUR DES OUVRAGES
SONT DES INDICATIONS PRESUMEEES.

ECHELLE : 1/2000



COMMUNE D'ARNAS
DEPARTEMENT DU RHONE

ETABLI PAR	REALISATION	MODIFICATIONS	
		DATE	NATURE
Cabinet BLACHE Alain 136 Rue de la Fee des Eaux 69 390 CHARLY-VERNAISON Tel. : 04.72.30.19.42 Fax. : 04.72.30.18.98 Reference : 1286	Ste EAU et ASSAINISSEMENT 12-14 Route de Vienne LYON	12-05-1997	Verification GDF
		12-10-2007	MAJ PROVISOIRE tronçonnage cana MTC
		28-12-2007	MAJ relevés gps soudures + tronçonnage cana FV
		28-12-2007	MAJ relevés gps soudures + tronçonnage cana FV
		27-03-2008	Report tronçonnage MTC
		30/07/2010	Ajout dispositions AMF preconisees GCR
DATE : DECEMBRE 1996	DATE : JANVIER a MAI 1959		

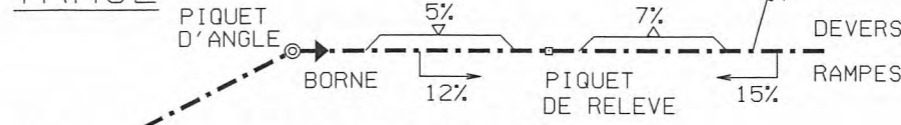


Direction de la Production et du Transport

Region Centre Est
33, rue Petrequin BP 6407 69413 Lyon Cedex 06

C.L02.2.2/2.R

LEGENDE TRACE



LES OBSTACLES OU CONSTRUCTIONS
DE CARACTERE EXCEPTIONNEL NON
MENTIONNES DANS CETTE LEGENDE
SERONT INDICUES EN TOUTES LETTRES
RAMPES SUR LE PLAN

LIMITES ADMINISTRATIVES

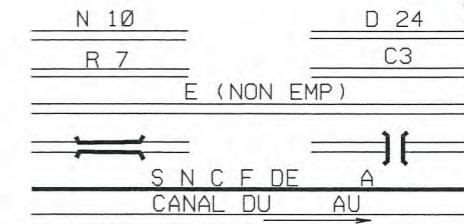
- SECTIONS
- PARCELLES

---+---+---+ COMMUNES

- LIEUX DITS
- LIMITES DE CULTURE
DANS LA PARCELLE

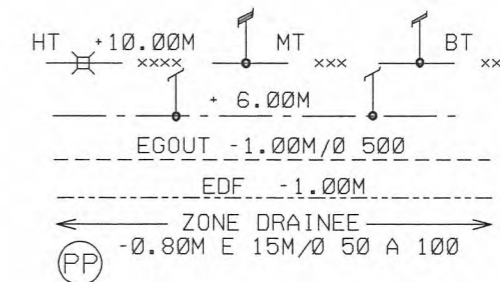
VOIES DE COMMUNICATION

- ROUTE NATIONALE
- CHEMIN DEPARTEMENTAL
- CHEMIN RURAL OU COMMUNAL
- CHEMIN D'EXPLOITATION
- PASSAGE SUPERIEUR
- PASSAGE INFERIEUR
- LIGNE DE CHEMIN DE FER S.N.C.F.
- CANAL FLEUVE ET RIVIERE NAVIGABLE



CABLES-CANALISATIONS

- LIGNE ELECTRIQUE HT MT BT
- POSTES ET TELECOMMUNICATIONS
- CANALISATION SOUTERRAINE
- CABLE SOUTERRAIN
- DRAINAGE
- PRISE DE POTENTIEL



ACCIDENTS DE TERRAIN

- FOSSE (PROFONDEUR) FOSSE -1.00M
- DEBLAI (PROFONDEUR MAXI)
- REMBLAI (HAUTEUR MAXI)



VEGETATION CULTURES

- LABOUR HERBAGE FRICHE
- JARDIN VERGER MARAICHER
- PEPINIERE SEMI
- VIGNE
- ARBRE ISOLE

- HAIE
- HAIE AVEC ARBRES
- MARAIS
- BOIS
- BROUSSAILLES

BATIMENTS-CONSTRUCTIONS DIVERS

- CONSTRUCTION
- HANGAR
- CALVAIRE OU MONUMENT
- CIMETIERE
- RESERVOIR
- CLOTURE LEGERE
- CLOTURE EN DUR
- MUR DE SOUTÈNEMENT

Mesures compensatoires

- Protection physique
- Surveillance 7j + balisage renforcé
- Surveillance 15j + balisage renforcé
- Balisage renforcé
- Information + balisage renforcé
- Epaisseur travaux tiers

DIAMETRE NOMINAL DE LA CANALISATION

80 mm

ARTICLES 4 ET 6 DE L'ARRETE DE SECURITE
DU 11 MAI 1970
MODIFIES PAR ARRETES
DU 3 AOUT 1977 ET DU 3 MARS 1980

**CATEGORIES DES EMPLACEMENTS
DE LA CANALISATION**

A LA POSE **DEVIATION**

EMPLACEMENT DE LA CATEGORIE A

Tubes.... Tubes....
Diametre.... Diametre....
Epaisseur.... Epaisseur....
Nuance.... Nuance....
Pms.... Pms....
Pu.... Pu....
Revetement.... Revetement....

EMPLACEMENT DE LA CATEGORIE B

Tubes.... Tubes....
Diametre.... Diametre....
Epaisseur.... Epaisseur....
Nuance.... Nuance....
Pms.... Pms....
Pu.... Pu....
Revetement.... Revetement....

EMPLACEMENT DE LA CATEGORIE C

Tubes...etires sans soudure Tubes....
Diametre....88.9 mm Diametre....
Epaisseur....3.25 mm Epaisseur....
Nuance....A37 Nuance....
Pms....67.7 bar Pms....
Pu....105 bar Pu....
Revetement.... Revetement....

**LONGUEUR DE TUBES PAR CATEGORIE
SUR LA COMMUNE**

Categorie A :
Categorie B :
Categorie C :

**EXTRAIT DES
DOCUMENTS DE
RECOLEMENT**

**PLAN ETABLI EN
COORDONNEES
LAMBERT 2**

**ALTITUDES
NGF
NORMALES**

**EXTRAIT DES
MESURES
EFFECTUEES EN
1996**

CARACTERISTIQUES DES TUBES

NUMERO DES SOUDURES

LONGUEURS CUMULEES DEPUIS
L'ORIGINE ET CONFORMES AU
CARNET DE SOUDURES

ALIGNEMENTS ET COUDES

NUMERO DES BORNES

**TRACE PLANIMETRIQUE
ET
PARCELLAIRE**

ECHELLE : 1/2000

Largeur de la bande
de servitude

Villefranche

Saint Georges-de-Reneins

ALTITUDES NGF DU SOL

NUMERO DES POINTS DETECTES

PROFONDEUR NGF (SONDAGE)
PROFONDEUR RELATIVE (DETECTION)

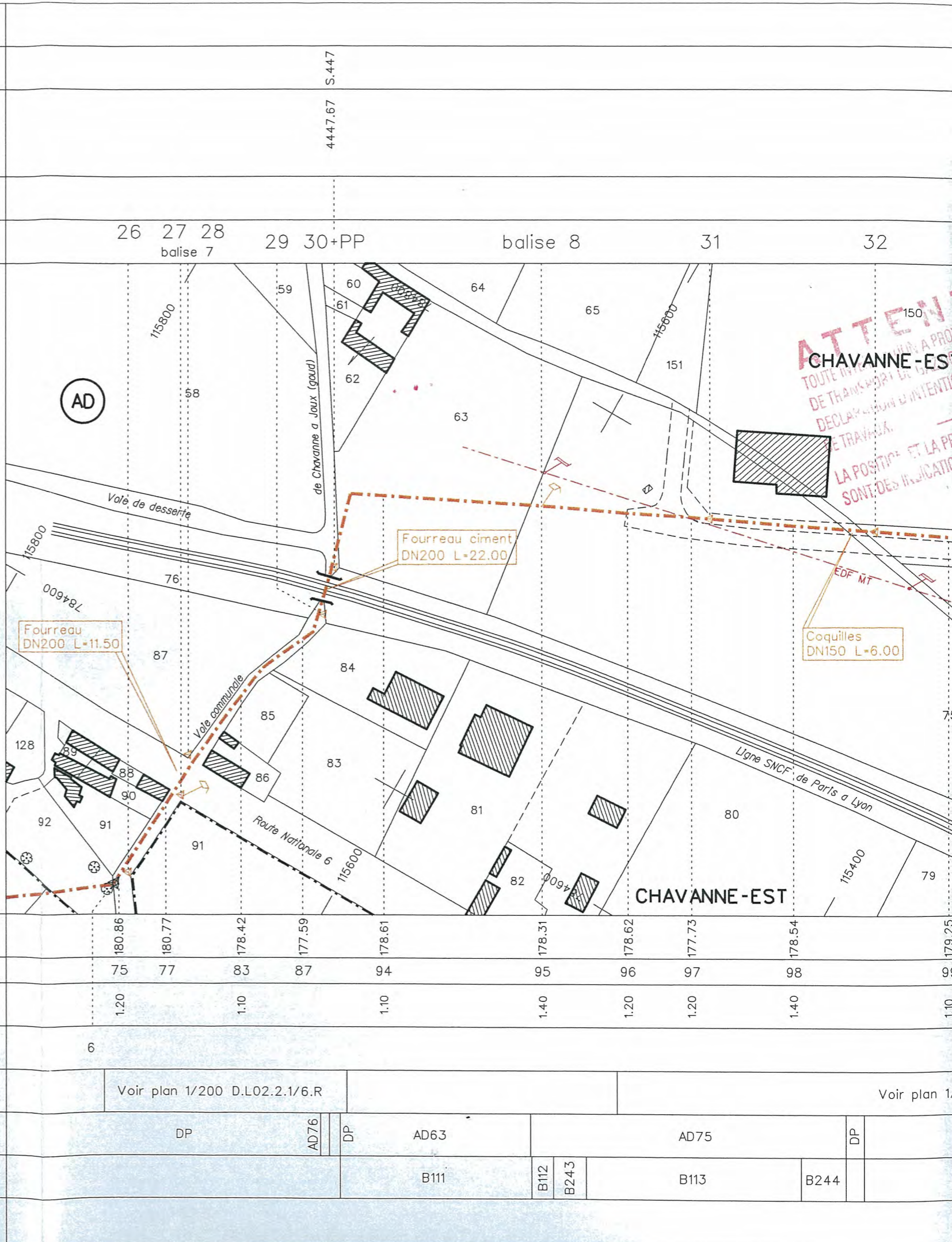
NUMERO DES REPERES STABLES

NUMERO DES TRAVERSEES

NUMERO ACTUEL DES PARCELLES

NUMERO DES PARCELLES D'ORIGINE

TRAVAUX D'AMENAGEMENT APRES POSE
(DEPLACEMENT, PROTECTION, etc...)



26 27 28 29 30+PP balise 8 31 32
balise 7

180.86	180.77	178.42	177.59	178.61	178.31	178.62	177.73	178.54	179.25
75	77	83	87	94	95	96	97	98	99
1.20		1.10		1.10	1.40	1.20	1.20	1.40	1.10
6									

Voir plan 1/200 D.L02.2.1/6.R				Voir plan 1/200 D.L02.2.1/6.R			
DP	AD76	DP	AD63	AD75	DP		
		B111	B112 B243	B113	B244		

5295
Racc.A

Longueur deviation = 192

5097.39
S.527

33 34 35 36 37 balise 9 PP 38 39 40 41+balise 10



CHAMP DE JOUX-NORD

ATTENTION
TOUTE INTERVENTION A
PROXIMITE DE TRANSPORT DE GAZ
REQUIERT LA DECLARATION D'INTERETS
DES TRAVAUX.
LA POSITION ET LA
PROFONDEUR SONT DES INDICATEURS

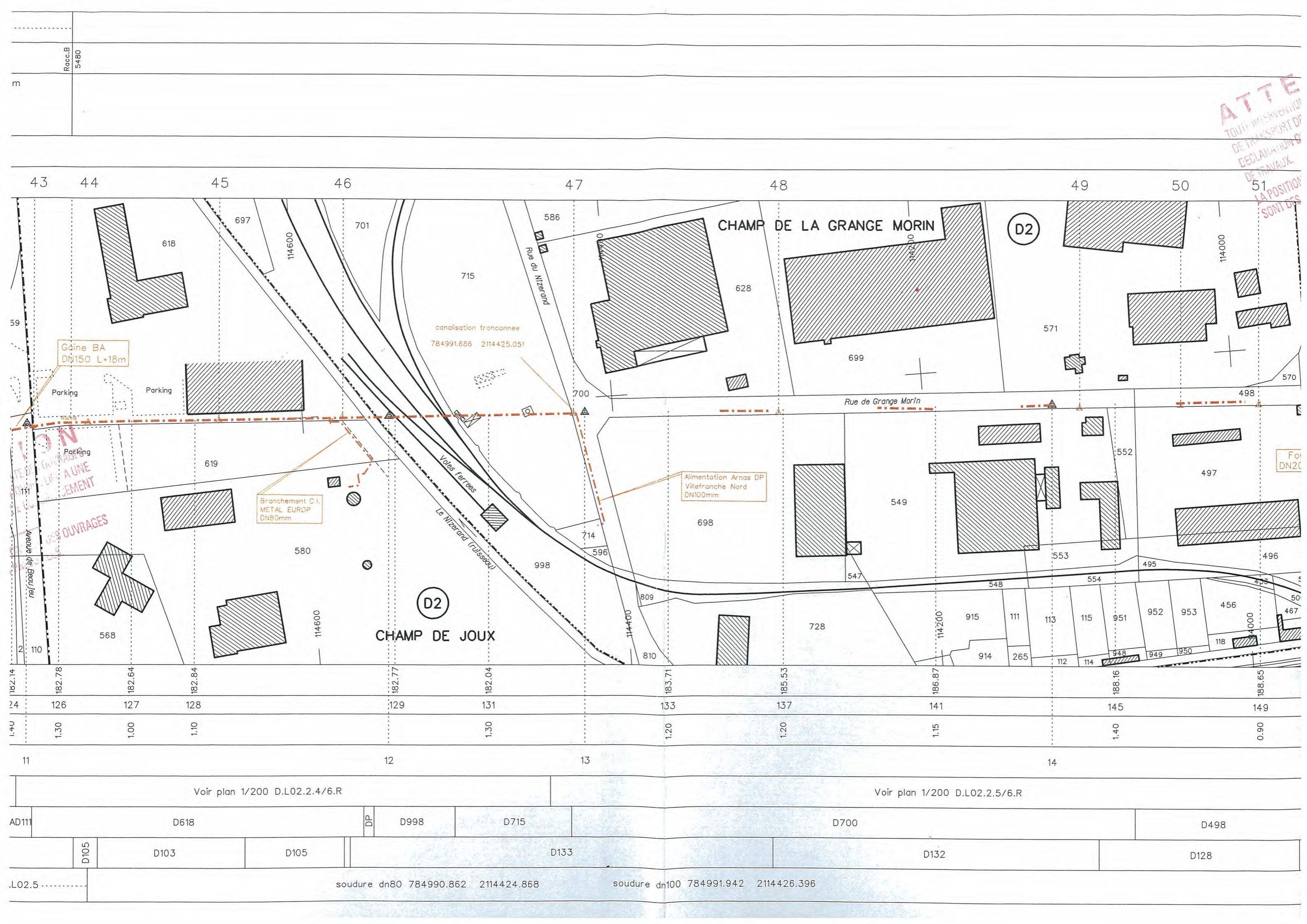
179.74	180.11	180.87	180.95	180.78	181.36	181.76	182.39	182.10	182.41
100	102	105	106	109	111	116	117	121	123
1.30				1.20	1.40		1.40	1.10	1.10
7			8			9		10	

D.L02.2.2/6.R Voir plan 1/200 D.L02.2.3/6.R

AD153	AD147	AD163	AD162	AD72	DP	AD38	AD124	DP	AD116	AD27	AD25	AD116	AD11	DP	AD5
3114		B115		B119	B1					D99		D102			

..... Deviation en Juin 1966 voir p

ATTENTION
 TOUJOURS INTERVENIR
 DE TRANSPORT DE
 DECLARATION DE
 DE TRAVAUX
 LA POSITION
 SONT DES



Racc.B
5480

43 44 45 46 47 48 49 50 51

59

2

182.14	182.78	182.64	182.84	182.77	182.04	183.71	185.53	186.87	188.16	188.65
24	126	127	128	129	131	133	137	141	145	149
1.40	1.30	1.00	1.10		1.30	1.20	1.20	1.15	1.40	0.90
11				12		13			14	

Voir plan 1/200 D.L02.2.4/6.R

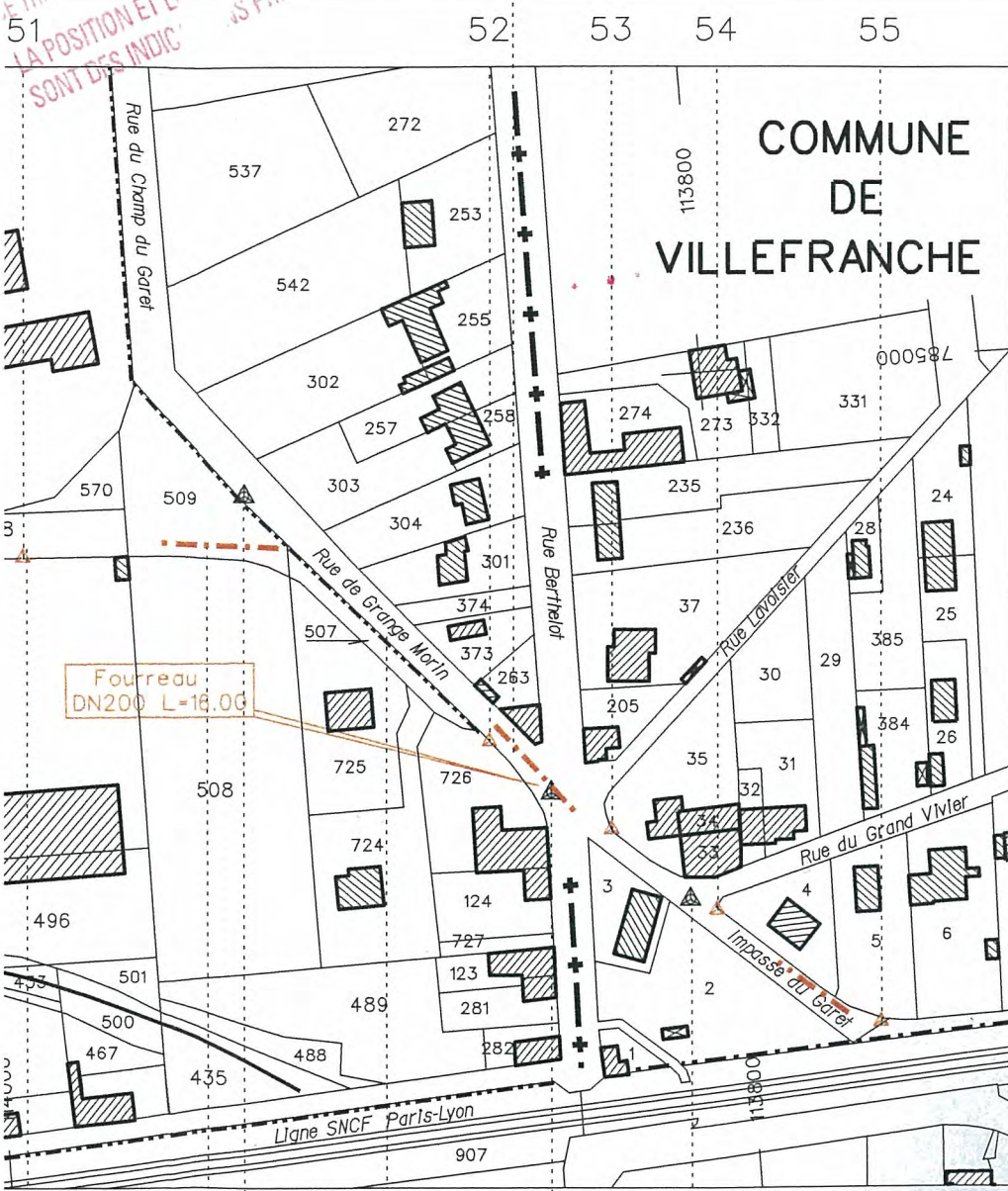
Voir plan 1/200 D.L02.2.5/6.R

AD111	D618	DP	D998	D715	D700	D498
D105	D103	D105	D133	D132	D128	

.L02.5 soudure dn80 784990.862 2114424.868 soudure dn100 784991.942 2114426.396

TEN-ION
 INTERVENTION A P.P.
 TRANSPORT DE GAZ
 CLARIFICATION D'INTER
 E TRAVAUX.
 LA POSITION ET L'
 SONT DES INDIC
 AGES
 L'UNE
 DE COMPLEMENT
 FONVIA
 OUVRAGES

S.664
 6411.02



COMMUNE
 DE
 VILLEFRANCHE

188.65	187.72	186.67	
149	151	155	
0.90	1.40	1.10	
	15	16	17

Voir plan 1/200 D.L02.2.6/6.R

D509

D507

D126